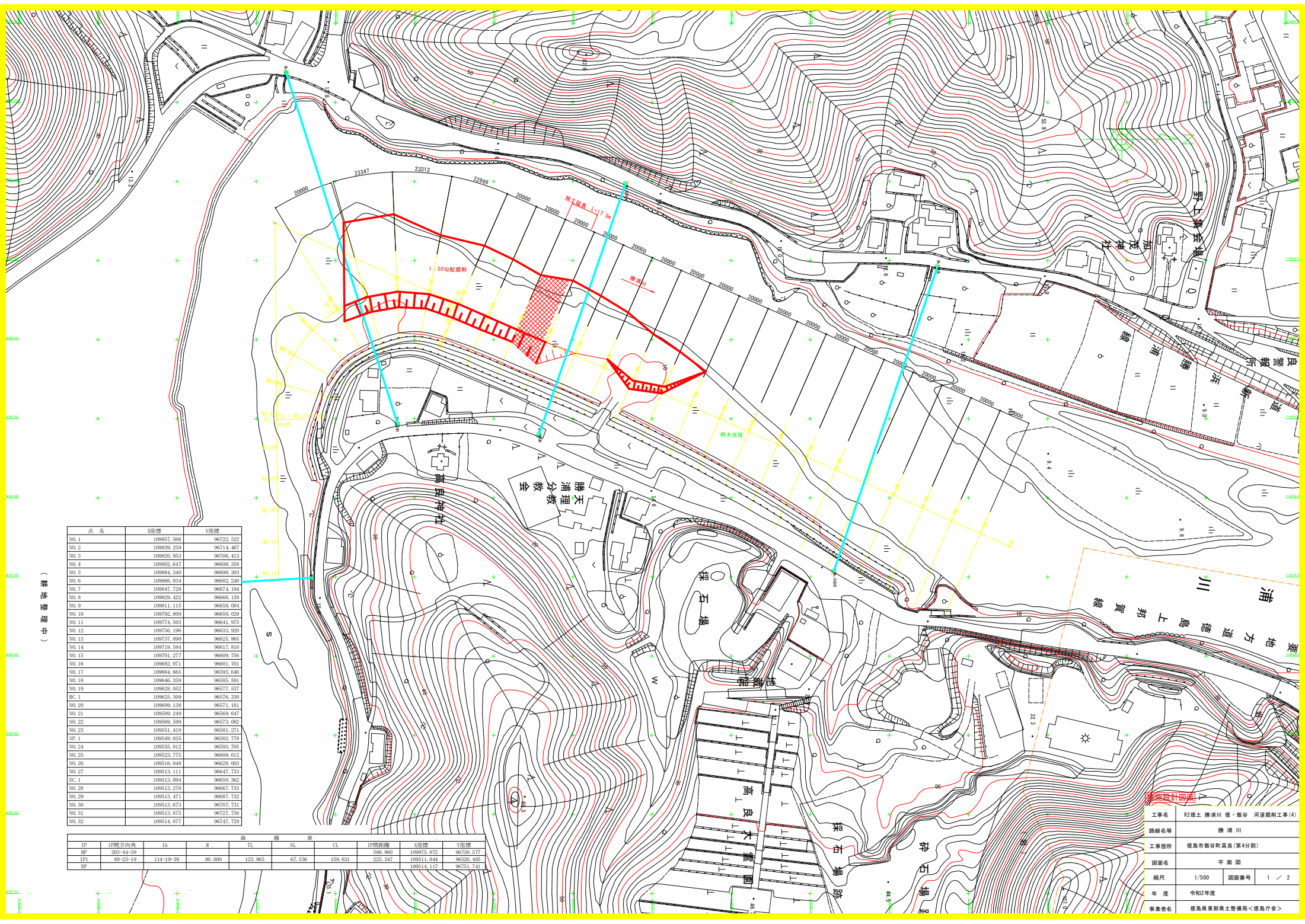


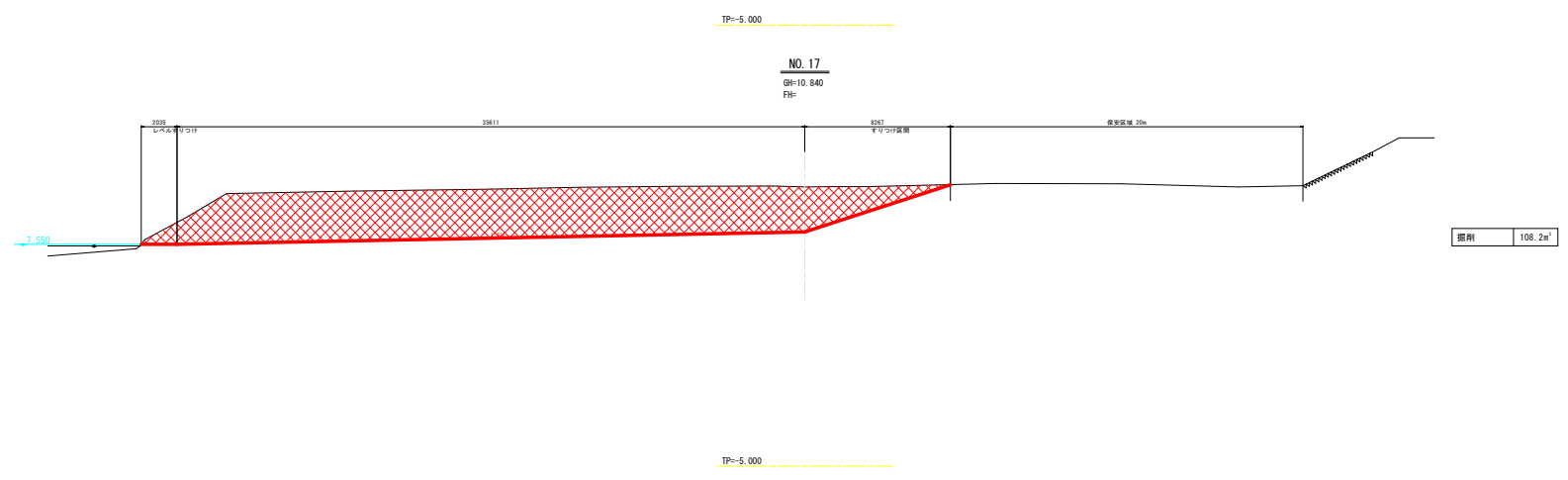
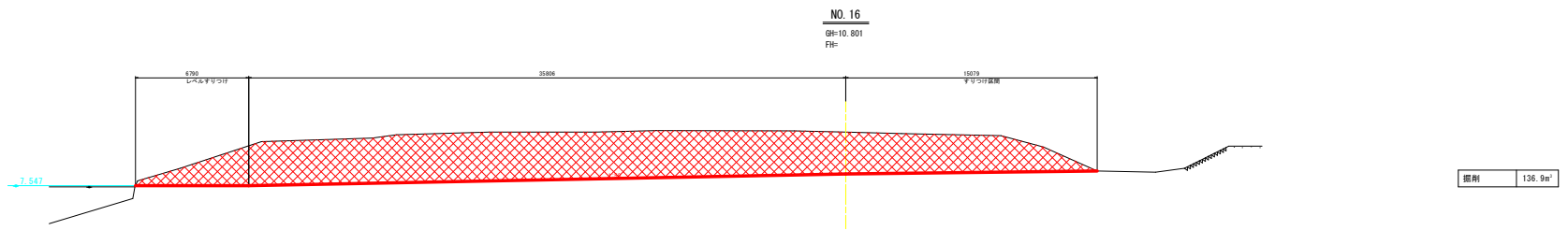
(耕地整理中)

点名	X座標	Y座標
NO.1	109957.566	96722.522
NO.2	109939.359	96714.867
NO.3	109920.953	96706.413
NO.4	109902.647	96698.358
NO.5	109884.340	96690.303
NO.6	109866.034	96682.248
NO.7	109847.728	96674.194
NO.8	109829.422	96666.139
NO.9	109811.115	96658.084
NO.10	109792.809	96650.029
NO.11	109774.503	96641.973
NO.12	109756.196	96633.918
NO.13	109737.890	96625.863
NO.14	109719.584	96617.808
NO.15	109701.277	96609.753
NO.16	109682.971	96601.698
NO.17	109664.665	96593.643
NO.18	109646.359	96585.588
NO.19	109628.053	96577.533
EC.1	109625.309	96576.500
NO.20	109609.138	96571.181
NO.21	109589.249	96569.647
NO.22	109569.599	96573.082
NO.23	109551.410	96581.271
SP.1	109549.035	96582.778
NO.24	109535.812	96593.705
NO.25	109523.773	96609.612
NO.26	109516.048	96628.002
NO.27	109513.111	96647.733
EC.1	109513.094	96650.382
NO.28	109513.270	96667.733
NO.29	109513.471	96687.732
NO.30	109513.673	96707.731
NO.31	109513.875	96727.730
NO.32	109514.077	96747.729

IP	IP間方向角	IA	R	面	積	SL	差	CL	IP間距離	X座標	Y座標
BP	203-44-58								506.960	109975.872	96730.577
IP1	89-25-19	114-19-39	80.000	123.963	67.836			159.631	225.247	109951.844	96526.405
BP										109514.117	96751.744

工事名	R2徳土 勝浦川 徳・飯谷 河道掘削工事(4)		
路線名号	勝浦川		
工事箇所	徳島市勝谷町高良(第4分割)		
図面名	平面図		
縮尺	1/500	図面番号	1 / 2
年度	令和2年度		
事業者名	徳島県東部土木整備局<徳島庁舎>		





**[表格设计说明]**

工程名称	河道生态治理工程(一期)		
工程地点	河道生态治理工程(一期)		
工程内容	河道生态治理工程(一期)		
设计单位	设计单位		
设计日期	1:100	设计日期	2/2
设计人	设计人		
审核人	审核人		